

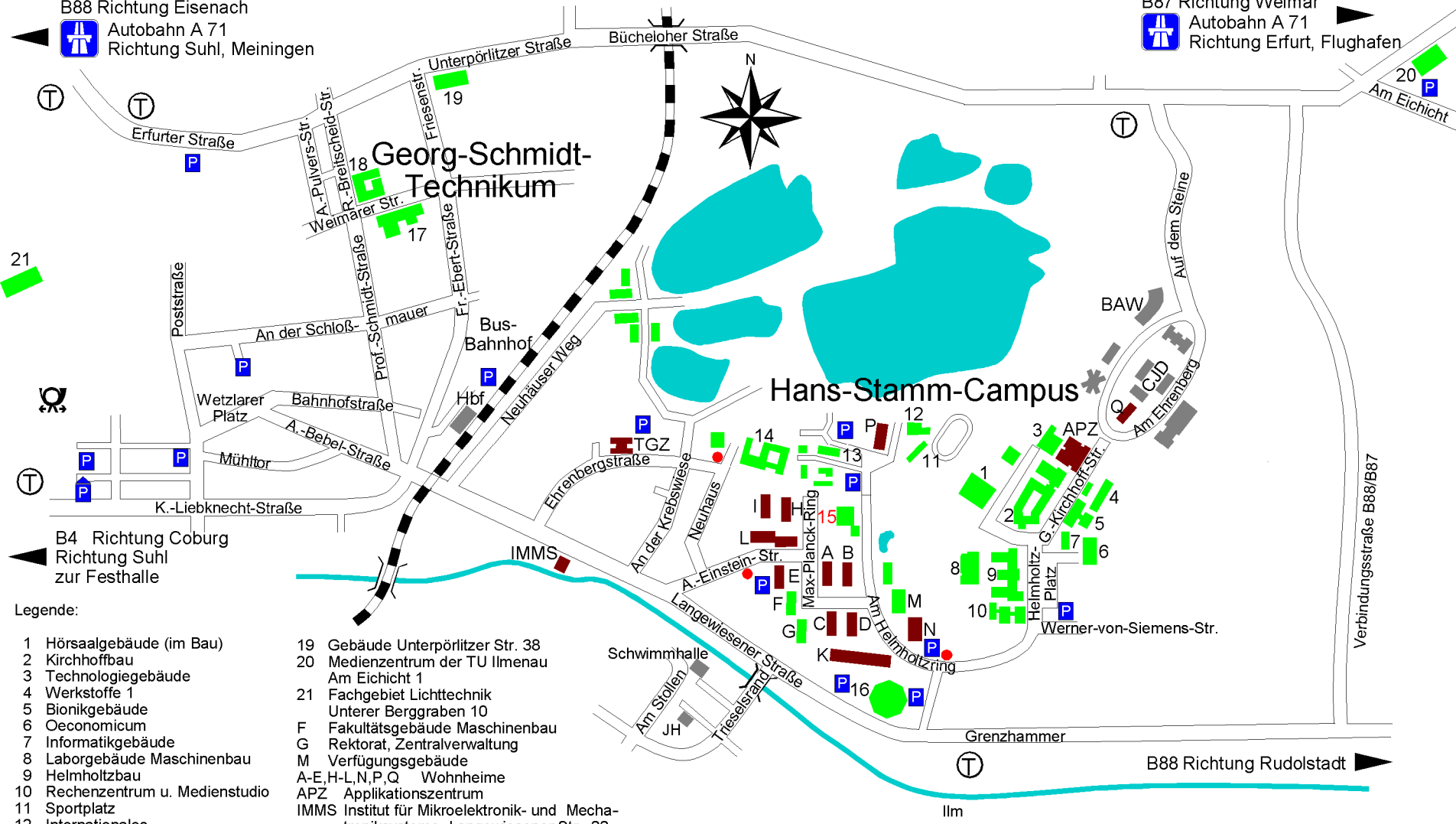


TU Ilmenau Lageplan/ground plan *th*

B4 Richtung Erfurt
 B88 Richtung Eisenach
 Autobahn A 71
 Richtung Suhl, Meiningen

B87 Richtung Weimar
 Autobahn A 71
 Richtung Erfurt, Flughafen



- Legende:
- 1 Hörsaalgebäude (im Bau)
 - 2 Kirchhoffbau
 - 3 Technologiegebäude
 - 4 Werkstoffe 1
 - 5 Bionikgebäude
 - 6 Oeconomicum
 - 7 Informatikgebäude
 - 8 Laborgebäude Maschinenbau
 - 9 Helmholtzbau
 - 10 Rechenzentrum u. Medienstudio
 - 11 Sportplatz
 - 12 Internationales Begegnungszentrum
 - 13 Hörsaal 2
 - 14 Abbé-Stiftung (im Bau)
 - 15 **Mensa, Conference Office**
 - 16 Campus-Center
 - 17 Faradaybau
 - 18 Curiebau

- 19 Gebäude Unterpörlitzer Str. 38
- 20 Medienzentrum der TU Ilmenau Am Eichicht 1
- 21 Fachgebiet Lichttechnik Unterer Berggraben 10
- F Fakultätsgebäude Maschinenbau
- G Rektorat, Zentralverwaltung
- M Verfügungsgebäude
- A-E, H-L, N, P, Q Wohnheime
- APZ Applikationszentrum
- IMMS Institut für Mikroelektronik- und Mechatroniksysteme, Langwiesener Str. 22
- TGZ Technologie- und Gründerzentrum
- BAW Bundesanstalt für Wasserbau
- CJD Christliches Jugenddorf
- JH Jugendherberge
- Orientierungstafeln



Stand Mai 2003
 © U. Holzbecher, Dezernat Planung, 1997 - 2003